

Souhlasy majitelů pozemků

Název akce: Výstavba PZS přejezdu P4646 v km 24,300 trati Mladá Boleslav hl.n. - Stará Paka

	Jméno	Adresa	PSČ	Město, obec	Adresa nemovitosti	Číslo katastrální	List vlastnictví	Katastrální území
1	Krajská správa a údržba silnic Středočeského kraje	Zborovská 81/11	150 00	Praha 5	Židněves	720/1	167	Židněves
2	Městys Březno	Březno č.p. 13	294 06	Čestín	Březno	1072	414	Březno u Mladé Boleslavi
3	Obec Židněves	Židněves č.p. 13	294 06	Židněves	Březno	1074/10	10001	Březno u Mladé Boleslavi
					Židněves	464	10001	Březno u Mladé Boleslavi
					Židněves	721	10001	Židněves
4	Hanzalová Lenka Ing. Ph.D.	Na brázdě 1331/1	141 00	Praha 4	Židněves	777	10001	Židněves
					Březno	463/83	558	Březno u Mladé Boleslavi

Ve smyslu ust. § 184a odst. 2 zákona č. 183/2006 Sb., o územním plánování a stavebním řádu, ve znění pozdějších předpisů, vydává vlastník pozemku/ů

Středočeský kraj

Krajská správa a údržba silnic Středočeského kraje, p.o.

se sídlem: Zborovská 81/11, Praha 5, PSČ 150 00

IČ: 00066001

DIČ: CZ00066001

zapsaná v obchodním rejstříku pod sp. zn.: Pr 1478/MSPH vedenou u Městského soudu v Praze

(dále jen „vlastník“)

Souhlas vlastníka s navrhovaným stavebním záměrem

dle níže uvedených podmínek pro stavebníka, kterým je

Správa železnic, státní organizace

se sídlem Praha 1, Nové Město, Dlážďená 1003/7, PSČ 110 00

IČO: 70994234

DIČ: CZ70994234

zapsaná v OR vedeném Městským soudem v Praze, oddíl A, vložka 48384

zastoupená **Ing. Petrem Hofhanzlem**, ředitelem Stavební správy západ

Adresa pro doručování:

Správa železnic, státní organizace

Stavební správa západ, Sokolovská 1955/278, Praha 9, PSČ 190 00

(dále jen „stavebník“)

1. Vlastník prohlašuje, že je vlastníkem pozemků **p.č. 720/1** v k.ú. Židněves a **p.č. 1072** v k.ú. Březno u Mladé Boleslavi, obec Židněves a Březno zapsaný na **LV č. 167 a 414** u Katastrálního úřadu pro Středočeský kraj, Katastrální pracoviště Mladá Boleslav (dále jen „pozemky“).
2. Stavebník je investorem veřejně prospěšné stavby dráhy o názvu „**Výstavba PZS přejezdu P4646 v km 24,300 trati Mladá Boleslav hl.n. – Stará Paka**“ (dále jen „stavba dráhy“), jejíž realizace se předpokládá v termínu od 03/2021 do 12/2022. Stavebník uvede vlastníka jako účastníka řízení o povolení stavby dráhy.
3. Způsob využití jednotlivých pozemků:

Parc.číslo	Název stavebního objektu	Označení záboru	Výměra záboru
720/1	PZS přejezdu P4646 v km 24,300	*	cca 10m
1072		*	cca 216m ²

*Vzhledem ke skutečnosti, že pozemky pod železničním přejezdem P4646 měly být již v majetku Správy železnic, s.o. bude zpracován geometrický plán a znalecký posudek a pozemky budou vykoupeny pro Správu železnic, s.o.

Na výše uvedených pozemcích p.č. 720/1 v k.ú. Židněves a p.č. 1072 v k.ú. Březno u Mladé Boleslavi je předpoklad uložení kabelů SSZT pro účely zabezpečení žel. přejezdu P4646 protlakem délky 10m DN160. Dále bude provedena na pozemku p.č. 1072 sanace železničního

spodku, oprava železničního svršku, dojde k výměně přejezdové konstrukce a budou provedeny asfaltové úpravy u železničního přejezdu. Dále budou uloženy kabely SSZT ve 2 protlacích délky 7m, 1xDN50 a 1xDN110. (dle uvedení v tabulce). Po skončení prací bude pozemek uveden do řádného stavu (dále jen „stavba“).

4. Vlastník prohlašuje, že byl seznámen stavebníkem s rozsahem a druhem užití jím vlastněných pozemků předmětné stavby. Zákres předpokládané části pozemků do katastrální mapy tvoří přílohu tohoto souhlasu a vlastník s ním byl seznámen.
5. Vlastník prohlašuje, že na vyzvání stavebníka/zhotovitele stavby poskytne součinnost k uzavření kupní smlouvy se zhotovitelem stavby před započatím stavebních prací.
6. U pozemků tvořící součást zemědělského půdního fondu nebo pozemků určených k plnění funkcí lesa, dává tímto vlastník souhlas s odnětím předmětných pozemků nebo jeho dotčené části ze zemědělského půdního fondu nebo lesního půdního fondu, bude-li takového odnětí pro potřeby zhotovení předmětné stavby dráhy zapotřebí.
7. Vlastník a stavebník si předají pozemky předávacím protokolem v rámci předávání staveniště zhotoviteli stavby, ve kterém se označí případné zjištěné závady eventuálně jiné skutečnosti týkající se předávané nemovitosti, ještě před započatím stavebních prací.
8. Vlastník požaduje, aby v případě, že stavba nebude z jakýchkoliv důvodů realizována, nebo pokud nebudou pozemky stavbou dotčeny, nebyl tento souhlas předkládán ve správním řízení.
9. Souhlas je vyhotoven ve třech stejnopisech, z nichž stavebník obdrží dva stejnopisy a vlastník jeden stejnopis.
10. Tento souhlas je projevem skutečné a pravé vůle vlastníka nebyl vydán v tísní, za nápadně nevýhodných podmínek či v omylu.

Přílohy č. 1 – Koordinační polohopisná situace žel. přejezd P4646

Vlastník:

V... Praze dne 15.2.2021

Krajská správa a údržba silnic
Středočeského kraje,
příspěvková organizace
Zborovská 11
IČO: 00065001

Krajská správa a údržba silnic Středočeského kraje, p.o.
Zborovská 81/11
150 00 Praha 5

Převzal:

V Plzni dne 18.2.2021

Ing. Hrnčířová Irena

jednatel společnosti KTA technika s.r.o.

LEGENDA:

- Nová kabelová trasa zabezpečovacího zařízení
- Plánovaný zásah do pozemku
- Hranice pozemku Správy železnic

HDPE 40 modrá
HDPE 40 černá
k.č. 401 TCEKPFLEY 7P
k.č. 811 TCEKPFLEY 12F

km 23,882

Přezd P4645
evid. km 23,823



Souhlas vlastníka pozemku p.č. 720/1 s navrhovaným stavebním záměrem.
Buďte dovedeny podmínky a výpisem z listovního zápisu ze dne 12. 8. 2024
V *Michal Hradský* Dne: *12. 8. 2024*

Krajská správa a údržba silnic
Středočeského kraje
Vojtěšská 150/21 Praha 5
DIČ CZ00056001

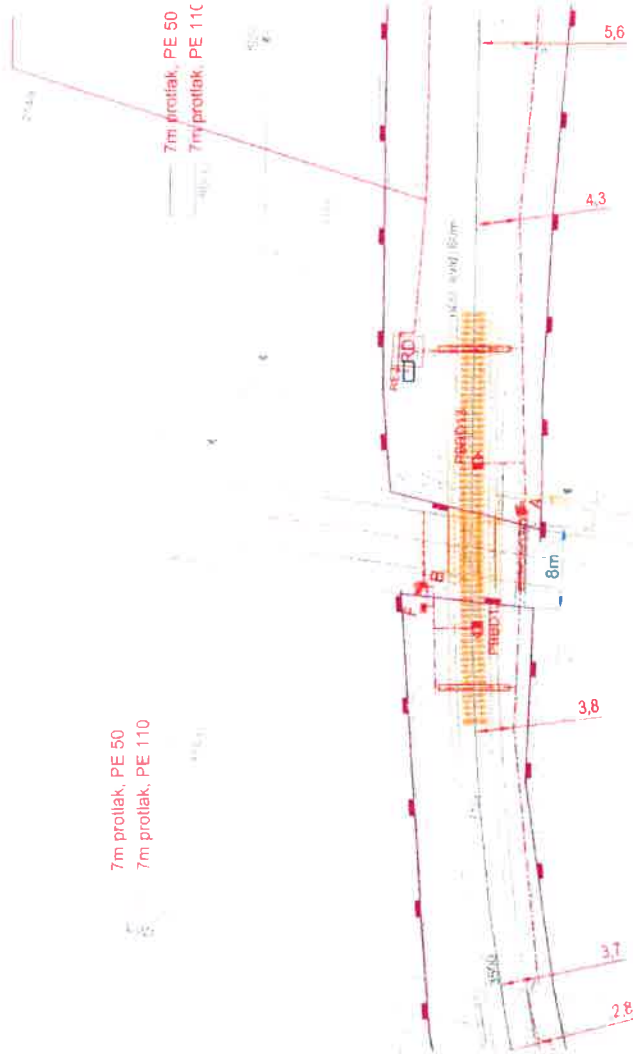
Podpis vlastníka:

Změna:	Název změny:	Datum:	Provedl:	Podpis:

Autorizovaný projekt:		Technický projektant:		Dokladový projektant:		Projektční kancelář:	
Ing. Josef Hrnčíř		Ing. Josef Hrnčíř		Ing. Vladimír Košan		KATA TECHNICA s.r.o.	
Kraj: Středočeský		Slavební úřad: DU Praha		Romana Lněničková		Klatovská třída 863/100, 301 00 Píseň	
Objednatel:		Správa železnic, státní organizace		DIČ: CZ-62618911		tel.: 378 023 411	
Název stavby:		Dlážděná 100/37, PSČ 110 00, Praha 1 - Nové Město		e-mail: klat@katechnika.cz		www: www.katechnika.cz	
Výstavba PZS přezjezd P4642 v km 22,145 trati Mladá		ID datové schránky: fw3g5sh		Číslo zakázky		Z20-033	
Boleslav hl.n. - Stará Paka		Datum		Účel		10/2020	
PS 21-01-31 - PZZ přezjezd P4646 v km 24,300		Měřítko		Číslo výkresu		DUSP	
Polohopisná situace pozemku p.č. 721						1:500	
						720/1	

zast. Březno u Mladé Boleslavi

7m protlak, PE 50
7m protlak, PE 110



7m protlak, PE 110
7m protlak, PE 50

471/4

km 24,248

km 24,238

LEGENDA:

- Nová kabelová trasa zabezpečovacího zařízení
- Stavební úpravy v rámci rekonstrukce přejezdu
- Plánovaný zásah do pozemku
- Hranice pozemku Správy železnic

Souhlas vlastníka pozemku p.č. 1072 s navrhovaným stavebním záměrem.

Podpis dotčených podniků výtahem 14. 11. 2024

V Michal Hradě Dne: 10.2.2024

Krajská správa a údržba silnic
Středostředního kraje,
vlastní organizace

Podpis vlastníka:

Změna:	Název změny:	Datum:	Provedl:	Podpis:

Autorizovaný projekt		Vedoucí projektu	Ing. Josef Hrnčíř	Technický projektant	Ing. Vladimír Košan	Dokladový projektant	Romana Lnářníková
Kraj: Středočeský		Správa železnic, státní organizace		Stavební úřad: DÚ Praha		Roman Lnářníková	
Objezdnatel:		Dlážděná 10037, PSC 110 00, Praha 1 - Nové Město		ID datové schránky:		www.technika.cz	
Název stavby:		Výstavba PZS přejezdu P4642 v km 22,145 trati Mladá Boleslav hl.n. - Stará Paka		Číslo zakázky		Z20-033	
		PS 21-01-31 - PZZ přejezdu P4646 v km 24,300		Datum		10/2020	
		Polohopisná situace pozemku p.č. 1072		Účel		DUSP	
				Měřítko		1:500	
				Číslo výkresu		1072	

Projektová kancelář:

TECHNIKA s.r.o.
Křetovská třída 863/100, 301 00 Písek

DIC: CZ-02618911

IČ: 378 023 411

e-mail: ka@technika.cz

www: www.technika.cz

ID datové schránky: lw3g5xh

Ve smyslu ust. § 184a odst. 2 zákona č. 183/2006 Sb., o územním plánování a stavebním řádu, ve znění pozdějších předpisů, vydává vlastník pozemku/ů

Městys Březno

se sídlem Březno č.p. 13

Čestín, PSČ 294 06

IČ: 00237574

DIČ: CZ00237574

Zastoupená: p. Barborou Adamcovou, starostkou obce

(dále jen „vlastník“)

Souhlas vlastníka s navrhovaným stavebním záměrem

dle níže uvedených podmínek pro stavebníka, kterým je

Správa železnic, státní organizace

se sídlem Praha 1, Nové Město, Dlážděná 1003/7, PSČ 110 00

IČO: 70994234

DIČ: CZ70994234

zapsaná v OR vedeném Městským soudem v Praze, oddíl A, vložka 48384

zastoupená **Ing. Petrem Hofhanzlem**, ředitelem Stavební správy západ

Adresa pro doručování:

Správa železnic, státní organizace

Stavební správa západ, Sokolovská 1955/278, Praha 9, PSČ 190 00

(dále jen „stavebník“)

1. Vlastník prohlašuje, že je vlastníkem pozemků **p.č. 1074/10 a p.č. 464** v k.ú. Březno u Mladé Boleslavi, obec Březno zapsaný na **LV č. 10001** u Katastrálního úřadu pro Středočeský kraj, Katastrální pracoviště Mladá Boleslav (dále jen „pozemky“).
2. Stavebník je investorem veřejně prospěšné stavby dráhy o názvu „**Výstavba PZS přejezdu P4646 v km 24,300 trati Mladá Boleslav hl.n. – Stará Paka**“ (dále jen „stavba dráhy“), jejíž realizace se předpokládá v termínu od 03/2021 do 12/2022. Stavebník uvede vlastníka jako účastníka řízení o povolení stavby dráhy.
3. Způsob využití jednotlivých pozemků:

Parc.číslo	Název stavebního objektu	Označení záboru	Výměra záboru
1074/10	PZS přejezdu P4646 v km 24,300	věcné břemeno	cca 36m
464		trvalý	cca 20m ²

Na výše uvedených pozemcích p.č. 1074/10 v k.ú. Březno u Mladé Boleslavi budou uloženy kabely SSZT protlakem pro účely zabezpečení železničního přejezdu P4646 a na pozemku p.č. 464 v k.ú. Březno u Mladé Boleslavi budou provedeny terénní úpravy-nové zatrubnění a čelo propustku (*dle uvedení v tabulce*). Po skončení prací bude pozemek uveden do řádného stavu (dále jen „stavba“).

4. Vlastník prohlašuje, že byl seznámen stavebníkem s rozsahem a druhem užití jím vlastněných pozemků předmětné stavby. Zákres předpokládané části pozemků do katastrální mapy tvoří přílohu tohoto souhlasu a vlastník s ním byl seznámen.
5. Vlastník prohlašuje, že na vyzvání stavebníka/zhotovitele stavby poskytne součinnost k uzavření nájemní smlouvy se zhotovitelem stavby před započítáním stavebních prací.
6. U pozemků tvořící součást zemědělského půdního fondu nebo pozemků určených k plnění funkcí lesa, dává tímto vlastník souhlas s odnětím předmětných pozemků nebo jeho dotčené části ze zemědělského půdního fondu nebo lesního půdního fondu, bude-li takového odnětí pro potřeby zhotovení předmětné stavby dráhy zapotřebí.
7. Vlastník a stavebník si předají pozemky předávacím protokolem v rámci předávání staveniště zhotoviteli stavby, ve kterém se označí případné zjištěné závady eventuálně jiné skutečnosti týkající se předávané nemovitosti, ještě před započítáním stavebních prací.
8. Vlastník požaduje, aby v případě, že stavba nebude z jakýchkoliv důvodů realizována, nebo pokud nebudou pozemky stavbou dotčeny, nebyl tento souhlas předkládán ve správním řízení.
9. Souhlas je vyhotoven ve třech stejnopisech, z nichž stavebník obdrží dva stejnopisy a vlastník jeden stejnopis.
10. Tento souhlas je projevem skutečné a pravé vůle vlastníka nebyl vydán v tísní, za nápadně nevýhodných podmínek či v omylu.

Přílohy č. 1 – Koordinační polohopisná situace žel. přejezd P4646

Vlastník:

V Březně dne 5. 10. 2020

p. Adamcová Barbora
starostka obce

MĚSTYS
BŘEZNO
okres Mladá Boleslav

Převzal: 14. 9. 2020
V Plzni dne

Ing. Hrnčířová Irena

jednatel společnosti KTA technika s.r.o.



KTA technika, s.r.o.
Klatovská 100
301 00 Plzeň
IČ: 62618911
DIČ: CZ62618911
ústředna: 378 023 411

-2-

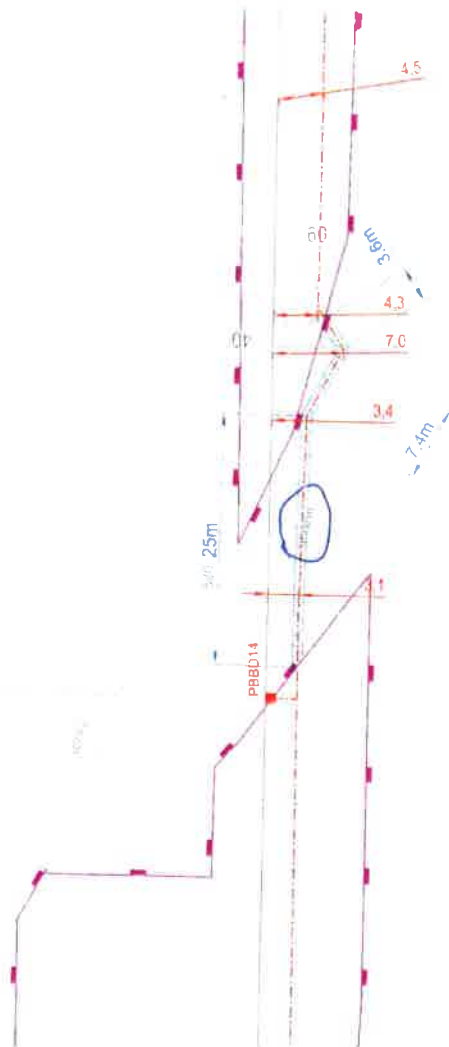
LEGENDA:

- Nová kabelová trasa zabezpečovacího zařízení
- Plánovaný zásah do pozemku
- Hranice pozemku Správy Železnic

km 24,659

Přejezd P4647
ev.č. km 24,649

km 24 619



km 24,660

Souhlas vlastníka pozemku p.č. 1074/10 s navrhovaným stavebním záměrem.

V Bratru Dne: 5.10.2020

Podpis vlastníka:

MĚSTYS
PŘÁZNO
příjmení Město Přáznov

Změna:	Název změny:	Datum:	Provedl:	Podpis:

Autorizovaný projekt		Vedoucí projektu		Technický projektant		Dokladový projektant		Projektant kancelář:	
Ing. Josef Hrnčíř		Ing. Josef Hrnčíř		Ing. Vladimír Košan		Romana Liněnková		TECHNIKA s.r.o.	
Kraj: Středočeský		Ing. Vladimír Košan		Ing. Vladimír Košan		Ing. Vladimír Košan		Klatovská třída 863/100, 301 00 Pízeň	
Objednatel:		Správa Železnic, státní organizace		Stavební úřad: DÚ Praha		Stavební úřad: DÚ Praha		DIČ: CZ-62618911	
Název stavby:		Dílažová 1003/7, PSC 110 00, Praha 1 - Nové Město		Dílažová 1003/7, PSC 110 00, Praha 1 - Nové Město		Dílažová 1003/7, PSC 110 00, Praha 1 - Nové Město		tel.: 378 023 411	
Výstavba PZS přejezdu P4642 v km 22,145 trati Mladá		Boleslav hl.n. - Stará Paka		Boleslav hl.n. - Stará Paka		Boleslav hl.n. - Stará Paka		e-mail: klat@klatotechnika.cz	
PS 21-01-31 - PZZ přejezdu P4646 v km 24,300		PS 21-01-31 - PZZ přejezdu P4646 v km 24,300		PS 21-01-31 - PZZ přejezdu P4646 v km 24,300		PS 21-01-31 - PZZ přejezdu P4646 v km 24,300		www: www.klatotechnika.cz	
Polohopisná situace pozemku p.č. 1074/10		Polohopisná situace pozemku p.č. 1074/10		Polohopisná situace pozemku p.č. 1074/10		Polohopisná situace pozemku p.č. 1074/10		ID datové schránky: fw3g5xh	
Číslo zakázky		Z20-033		Z20-033		Z20-033		Číslo zakázky	
Datum		10/2020		10/2020		10/2020		Datum	
Účel		DUSP		DUSP		DUSP		Účel	
Měřítko		1:500		1:500		1:500		Měřítko	
Číslo výkresu		1074/10		1074/10		1074/10		Číslo výkresu	

km 24.5

Truong et al.
doi:10.1371/journal.pone.0243965

Flight 7:154h
(avg. sec 26.29)

ast. Březno u Mladé Boleslav

7m protlak, PE 50
7m protlak, PE 110

7m prolak, PE 50
7m prolak, PE 11C

19,3m²

7m prolak, PE 110
7m prolak, PE 50

vin 24.238

MIN 24 739

LEGENDA:



Nová kabelová trasa zabezpečovacího zařízení
Stavební úpravy v rámci rekonstrukce přejezdu
Plánovaný zásah do pozemku
Hranice pozemku Správy železnic

Souhlas vlastníka pozemku p.č. 464 s navrhovaným stavebním záměrem:

V
Reze
Dne: 5. 11. 2020

Dne: 5.12.2020

Podpis vlastníka:

PRŮZKUM
MĚSTYS

Změna:	Název změny:	Datum:	Provedl:	Počítal:	

Autorizovaný projektant		Technický projektant	Dokladový projektant	<div>KATA TECHNIKA s.r.o. Klatovská 104a 803/100, 301 00 Píseň DIČ: CZ-62618911 Tel.: 378 023 411 e-mail: ka@katechnika.cz www: www.katechnika.cz ID datové schránky: fw3g5vh</div>	
Ing. Josef Hrnčíř	Ing. Josef Hrnčíř	Ing. Vladimír Košan	Romana Ludníčková		
Kraj: Středočeský		Svazební úřad: DU Praha			
Objednatel:		Správa železnic, státní organizace Dlážděná 10037, PSČ 110 00, Praha 1 - Nové Město			
Název stavby:				Číslo zakázky	Z20-033
Výstavba PZZ přejezdu P4642 v km 22,145 trati Mladá Boleslav hl.n. - Stará Paka				Datum	10/2020
PS 21-01-31 - PZZ přejezdu P4646 v km 24,300				Účel	DUSP
				Měřítka	1:500
Polohopisná situace pozemku p.č. 464				Číslo výkresu	464

MĚSTYS BŘEZNO

IČO městyse Březno: 00237574

okres Mladá Boleslav

Březno 13, 294 06 Březno, tel: 326 399 180, fax: 326 399 180

Výpis usnesení z 20. zasedání rady městyse konaného dne 30.09.2020

Společnost KTA technika, s.r.o. žádá o odsouhlasení "Souhlasu městyse s navrhovaným záměrem", akce "Výstavba PZS přejezdu P4646 v km 24,300 trati MB hl. n. - Stará Paka". V rámci rekonstrukce přejezdu P4646 dojde k osazení nových výstražníků se světelnou signalizací, doplnění celých závor, výstavbě nového reléového domku a položení nových kabelů SSZT. Na pozemcích obce p.č.1074/10 a p.č.464 v k.ú. Březno u MB je předpoklad uložení kabelů SSZT pro účely zabezpečení žel. přejezdu P4646, terénní úpravy a propustek. Předpoklad realizace v termínu od 03/2021 do 12/2022. Rada souhlasí s navrhovaným stavebním záměrem.

Rada městyse s o u h l a s í

usnesení č. RM 20/6/2020

Rada městyse Březno souhlasí s navrhovaným stavebním záměrem Správou železnic, státní organizací na akci "Výstavba PZS přejezdu P4646 v km 24,300 trati Mladá Boleslav hl.n.- Stará Paka".

V Březně dne 06.10.2020

Barbora Adamcová
starosta



UŘAD MĚSTYSE
294 06 BŘEZNO
okres Mladá Boleslav

Ve smyslu ust. § 184a odst. 2 zákona č. 183/2006 Sb., o územním plánování a stavebním řádu, ve znění pozdějších předpisů, vydává vlastník pozemku/ů

Obec Židněves

se sídlem Židněves č.p. 13

Židněves, PSČ 294 06

IČ: 00508985

DIČ: CZ00508985

Zastoupená: Ing. Zdeňkem Váchou, starostou obce

(dále jen „vlastník“)

Souhlas vlastníka s navrhovaným stavebním záměrem

dle níže uvedených podmínek pro stavebníka, kterým je

Správa železnic, státní organizace

se sídlem Praha 1, Nové Město, Dlážděná 1003/7, PSČ 110 00

IČO: 70994234

DIČ: CZ70994234

zapsaná v OR vedeném Městským soudem v Praze, oddíl A, vložka 48384

zastoupená **Ing. Petrem Hofhanzlem**, ředitelem Stavební správy západ

Adresa pro doručování:

Správa železnic, státní organizace

Stavební správa západ, Sokolovská 1955/278, Praha 9, PSČ 190 00

(dále jen „stavebník“)

1. Vlastník prohlašuje, že je vlastníkem pozemku **p.č. 721 a p.č. 777** v k.ú. Židněves, obec Židněves zapsaný na **LV č. 10001** u Katastrálního úřadu pro Středočeský kraj, Katastrální pracoviště Mladá Boleslav (dále jen „pozemky“).
2. Stavebník je investorem veřejně prospěšné stavby dráhy o názvu „**Výstavba PZS přejezdu P4646 v km 24,300 trati Mladá Boleslav hl.n. – Stará Paka**“ (dále jen „stavba dráhy“), jejíž realizace se předpokládá v termínu od 03/2021 do 12/2022. Stavebník uvede vlastníka jako účastníka řízení o povolení stavby dráhy.
3. Způsob využití jednotlivých pozemků:

Parc.číslo	Název stavebního objektu	Označení záboru	Výměra záboru
721	PZS přejezdu P4646 v km 24,300	věcné břemeno	cca 8m
777		věcné břemeno	cca 94m

Na výše uvedených pozemcích p.č. 721 a p.č. 777 v k.ú. Židněves budou uloženy kabely SSZT protlakem pro účely zabezpečení železničního přejezdu P4646. *(dle uvedení v tabulce)*. Po skončení prací bude pozemek uveden do řádného stavu (dále jen „stavba“).

4. Vlastník prohlašuje, že byl seznámen stavebníkem s rozsahem a druhem užití jím vlastněných pozemcích předmětné stavby. Zákes předpokládané části pozemků do katastrální mapy tvoří přílohu tohoto souhlasu a vlastník s ním byl seznámen.

5. Vlastník prohlašuje, že na vyzvání stavebníka/zhotovitele stavby poskytne součinnost k uzavření nájemní smlouvy se zhotovitelem stavby před započítím stavebních prací.
6. U pozemků tvořící součást zemědělského půdního fondu nebo pozemků určených k plnění funkcí lesa, dává tímto vlastník souhlas s odnětím předmětných pozemků nebo jeho dotčené části ze zemědělského půdního fondu nebo lesního půdního fondu, bude-li takového odnětí pro potřeby zhotovení předmětné stavby dráhy zapotřebí.
7. Vlastník a stavebník si předají pozemky předávacím protokolem v rámci předávání staveniště zhotoviteli stavby, ve kterém se označí případné zjištěné závady eventuálně jiné skutečnosti týkající se předávané nemovitosti, ještě před započítím stavebních prací.
8. Vlastník požaduje, aby v případě, že stavba nebude z jakýchkoliv důvodů realizována, nebo pokud nebudou pozemky stavbou dotčeny, nebyl tento souhlas předkládán ve správním řízení.
9. Souhlas je vyhotoven ve třech stejnopisech, z nichž stavebník obdrží dva stejnopisy a vlastník jeden stejnopis.
10. Tento souhlas je projevem skutečné a pravé vůle vlastníka nebyl vydán v tísní, za nápadně nevýhodných podmínek či v omylu.

Přílohy č. 1 – Koordinační polohopisná situace žel. přejezd P4646

Vlastník:

V Židněvsi dne 30.9.2020

Ing. Vácha Zdeněk
starosta obce



Převzal:

V Plzni dne 24.9.2020

Ing. Hrnčířová Irena

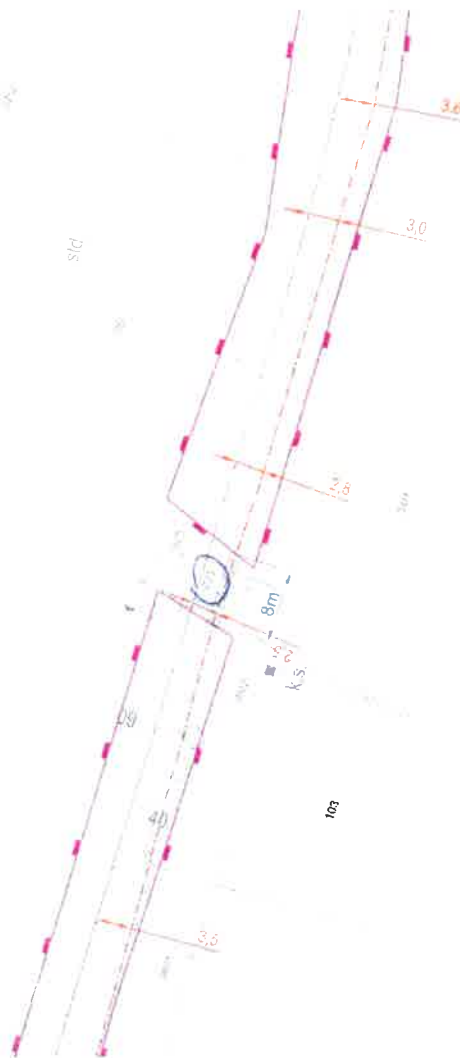
jednatel společnosti KTA technika s.r.o.



KTA technika s.r.o.
Plzeňská 100
301 00 Plzeň
DIČ: CZ62618371
ústředna: 378 023 411

LEGENDA:

- Nová kabelová trasa zabezpečovacího zařízení
- Plánovaný zásah do pozemku
- Hranice pozemku Správy Železnic




Souhlas vlastníka pozemku p.č. 721 s navrhovaným stavebním záměrem.

V *Podpisy* Dne: 30.9.2020

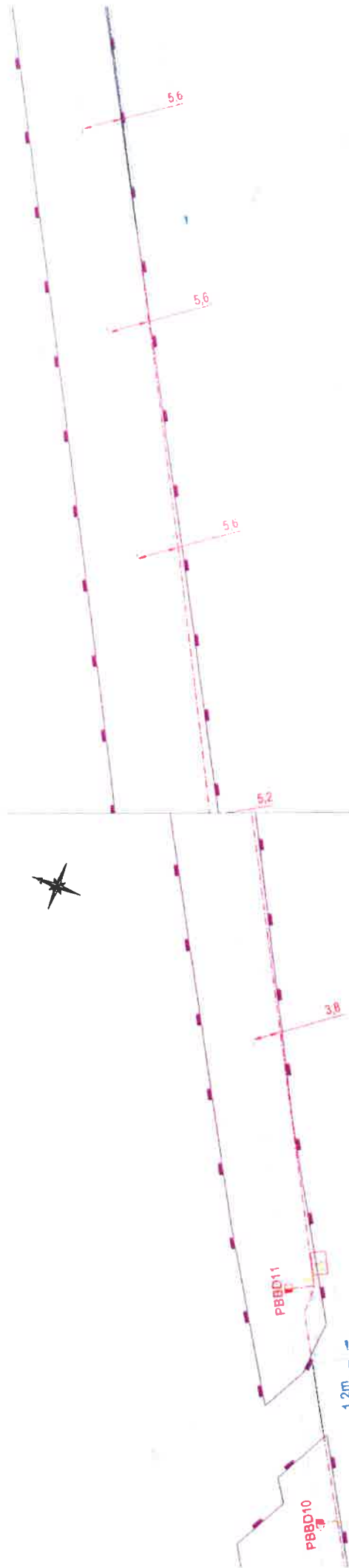
Podpis vlastníka: *[Signature]*
Ing. Václav Zdeněk
starosta obce



Změna:	Název změny:	Datum:	Provedl:	Podpis:

Autorizovaný projekt:		Vedoucí projektu		Technický projektant:		Dokumenty projektant:		Projekční kancelář:	
Ing. Josef Hrnčíř		Ing. Josef Hrnčíř		Ing. Vladimír Košan		Romana Láněšková		 TECHNIKA s.r.o. Klatovská 863/100, 301 00 Píseň	
Kraj: Středočeský		Stavební úřad: DÚ Praha		Ing. Vladimír Košan		Romana Láněšková		DIČ: CZ-82618911	
Objednatel:		Správa železnic, státní organizace		Ing. Vladimír Košan		Romana Láněšková		tel.: 378 023 411	
		Dílčedná 10037, PSČ 110 00, Praha 1 - Nové Město		Ing. Vladimír Košan		Romana Láněšková		e-mail: kta@katechnika.cz	
				Ing. Vladimír Košan		Romana Láněšková		www: www.katechnika.cz	
				Ing. Vladimír Košan		Romana Láněšková		ID datové schránky: fw3g5xh	
				Ing. Vladimír Košan		Romana Láněšková			
				Ing. Vladimír Košan		Romana Láněšková			
				Ing. Vladimír Košan		Romana Láněšková			
				Ing. Vladimír Košan		Romana Láněšková			
				Ing. Vladimír Košan		Romana Láněšková			
				Ing. Vladimír Košan		Romana Láněšková			
				Ing. Vladimír Košan		Romana Láněšková			
				Ing. Vladimír Košan		Romana Láněšková			
				Ing. Vladimír Košan		Romana Láněšková			
				Ing. Vladimír Košan		Romana Láněšková			
				Ing. Vladimír Košan		Romana Láněšková			
				Ing. Vladimír Košan		Romana Láněšková			
				Ing. Vladimír Košan		Romana Láněšková			
				Ing. Vladimír Košan		Romana Láněšková			
				Ing. Vladimír Košan		Romana Láněšková			
				Ing. Vladimír Košan		Romana Láněšková			
				Ing. Vladimír Košan		Romana Láněšková			
				Ing. Vladimír Košan		Romana Láněšková			
				Ing. Vladimír Košan		Romana Láněšková			
				Ing. Vladimír Košan		Romana Láněšková			
				Ing. Vladimír Košan		Romana Láněšková			
				Ing. Vladimír Košan		Romana Láněšková			
				Ing. Vladimír Košan		Romana Láněšková			
				Ing. Vladimír Košan		Romana Láněšková			
				Ing. Vladimír Košan		Romana Láněšková			
				Ing. Vladimír Košan		Romana Láněšková			
				Ing. Vladimír Košan		Romana Láněšková			
				Ing. Vladimír Košan		Romana Láněšková			
				Ing. Vladimír Košan		Romana Láněšková			
				Ing. Vladimír Košan		Romana Láněšková			
				Ing. Vladimír Košan		Romana Láněšková			
				Ing. Vladimír Košan		Romana Láněšková			
				Ing. Vladimír Košan		Romana Láněšková			
				Ing. Vladimír Košan		Romana Láněšková			
				Ing. Vladimír Košan		Romana Láněšková			
				Ing. Vladimír Košan		Romana Láněšková			
				Ing. Vladimír Košan		Romana Láněšková			
				Ing. Vladimír Košan		Romana Láněšková			
				Ing. Vladimír Košan		Romana Láněšková			
				Ing. Vladimír Košan		Romana Láněšková			
				Ing. Vladimír Košan		Romana Láněšková			
				Ing. Vladimír Košan		Romana Láněšková			
				Ing. Vladimír Košan		Romana Láněšková			
				Ing. Vladimír Košan		Romana Láněšková			
				Ing. Vladimír Košan		Romana Láněšková			
				Ing. Vladimír Košan		Romana Láněšková			
				Ing. Vladimír Košan		Romana Láněšková			
				Ing. Vladimír Košan		Romana Láněšková			
				Ing. Vladimír Košan		Romana Láněšková			
				Ing. Vladimír Košan		Romana Láněšková			
				Ing. Vladimír Košan		Romana Láněšková			
				Ing. Vladimír Košan		Romana Láněšková			
				Ing. Vladimír Košan		Romana Láněšková			
				Ing. Vladimír Košan		Romana Láněšková			
				Ing. Vladimír Košan		Romana Láněšková			
				Ing. Vladimír Košan		Romana Láněšková			
				Ing. Vladimír Košan		Romana Láněšková			
				Ing. Vladimír Košan		Romana Láněšková			
				Ing. Vladimír Košan		Romana Láněšková			
				Ing. Vladimír Košan		Romana Láněšková			
				Ing. Vladimír Košan		Romana Láněšková			
				Ing. Vladimír Košan		Romana Láněšková			
				Ing. Vladimír Košan		Romana Láněšková			
				Ing. Vladimír Košan		Romana Láněšková			
				Ing. Vladimír Košan		Romana Láněšková			
				Ing. Vladimír Košan		Romana Láněšková			
				Ing. Vladimír Košan		Romana Láněšková			
				Ing. Vladimír Košan		Romana Láněšková			
				Ing. Vladimír Košan		Romana Láněšková			
				Ing. Vladimír Košan		Romana Láněšková			
				Ing. Vladimír Košan		Romana Láněšková			
				Ing. Vladimír Košan		Romana Láněšková			
				Ing. Vladimír Košan		Romana Láněšková			
				Ing. Vladimír Košan		Romana Láněšková			
				Ing. Vladimír Košan		Romana Láněšková			
				Ing. Vladimír Košan		Romana Láněšková			
				Ing. Vladimír Košan		Romana Láněšková			
				Ing. Vladimír Košan		Romana Láněšková			
				Ing. Vladimír Košan		Romana Láněšková			
				Ing. Vladimír Košan		Romana Láněšková			
				Ing. Vladimír Košan		Romana Láněšková			
				Ing. Vladimír Košan		Romana Láněšková			
				Ing. Vladimír Košan		Romana Láněšková			
				Ing. Vladimír Košan		Romana Láněšková			
				Ing. Vladimír Košan		Romana Láněšková			
				Ing. Vladimír Košan		Romana Láněšková			
				Ing. Vladimír Košan		Romana Láněšková			
				Ing. Vladimír Košan		Romana Láněšková			
				Ing. Vladimír Košan					

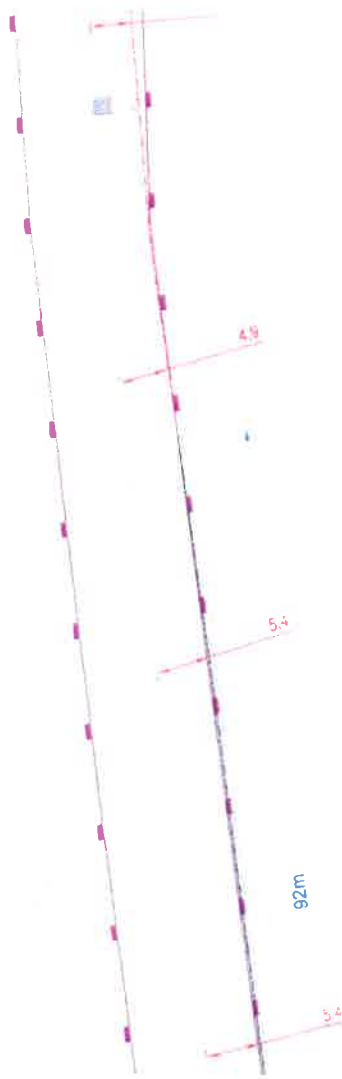
HDPE 40 modrá
HDPE 40 černá
k č. 401 TCEKPFLEY 7P
k č. 811 TCEKPFLEY 12f



Nová kabelová trasa zabezpečovacího zařízení
Stavební úpravy v rámci rekonstrukce přejezdu
Plánovaný zásah do pozemku
Hranice pozemku Správy železnic

LEGENDA:

Nová kabelová trasa zabezpečovacího zařízení
Stavební úpravy v rámci rekonstrukce přejezdu
Plánovaný zásah do pozemku
Hranice pozemku Správy železnic



Souhlas vlastníka pozemku p.č. 777 s navrhovaným stavebním záměrem.

V ŽIDNĚVSI Dne: 30.9.2020

Podpis vlastníka:



Ing. Václav Zdeněk
starosta obce

Změna:	Název změny:	Datum:	Provedl:	Podpis:

AutORIZOVANÝ PROJEKT:		TECHNICKÝ PROJEKTANT:		DOKLADOVÝ PROJEKTANT:		PROJEKTČNÍ KANCELÁŘ:	
Ing. Josef Hrnčíř		Ing. Josef Hrnčíř		Ing. Vladimír Košan		KATASTRÁLNÍ ÚŘAD: DU PRAHA	
Kraj: Středočeský		Vedoucí projektu		Ing. Vladimír Košan		KATASTRÁLNÍ ÚŘAD: DU PRAHA	
Objednatel: Správa železnic, státní organizace		Ing. Josef Hrnčíř		Ing. Vladimír Košan		KATASTRÁLNÍ ÚŘAD: DU PRAHA	
Dílničná 10037, PSČ 110 00, Praha 1 - Nové Město		Ing. Josef Hrnčíř		Ing. Vladimír Košan		KATASTRÁLNÍ ÚŘAD: DU PRAHA	
Název stavby:		Ing. Josef Hrnčíř		Ing. Vladimír Košan		KATASTRÁLNÍ ÚŘAD: DU PRAHA	
Výstavba PZS přejezdu P4642 v km 22,145 trati Mladá Boleslav hl.n. - Stará Paka		Ing. Josef Hrnčíř		Ing. Vladimír Košan		KATASTRÁLNÍ ÚŘAD: DU PRAHA	
PS 21-01-31 - PZZ přejezdu P4646 v km 24,300		Ing. Josef Hrnčíř		Ing. Vladimír Košan		KATASTRÁLNÍ ÚŘAD: DU PRAHA	
Polohopisná situace pozemku p.č. 777		Ing. Josef Hrnčíř		Ing. Vladimír Košan		KATASTRÁLNÍ ÚŘAD: DU PRAHA	
Číslo zakázky		Ing. Josef Hrnčíř		Ing. Vladimír Košan		KATASTRÁLNÍ ÚŘAD: DU PRAHA	
Datum		Ing. Josef Hrnčíř		Ing. Vladimír Košan		KATASTRÁLNÍ ÚŘAD: DU PRAHA	
Účel		Ing. Josef Hrnčíř		Ing. Vladimír Košan		KATASTRÁLNÍ ÚŘAD: DU PRAHA	
Měřítko		Ing. Josef Hrnčíř		Ing. Vladimír Košan		KATASTRÁLNÍ ÚŘAD: DU PRAHA	
Číslo výkresu		Ing. Josef Hrnčíř		Ing. Vladimír Košan		KATASTRÁLNÍ ÚŘAD: DU PRAHA	

Ve smyslu ust. § 184a odst. 2 zákona č. 183/2006 Sb., o územním plánování a stavebním řádu, ve znění pozdějších předpisů, vydává vlastník pozemku/ů

Jméno, příjmení: **Lenka Hanzalová Ing. Ph.D.**
 Trvale bytem: Na brázdě 1331/1, Praha 4, PSČ 141 00
 Datum narození:
 (dále jen „vlastník“)

Souhlas vlastníka s navrhovaným stavebním záměrem
dle níže uvedených podmínek pro stavebníka, kterým je

Správa železnic, státní organizace
 se sídlem Praha 1, Nové Město, Dlážděná 1003/7, PSČ 110 00
 IČO: 70994234
 DIČ: CZ70994234
 zapsaná v OR vedeném Městským soudem v Praze, oddíl A, vložka 48384
 zastoupená **Ing. Petrem Hofhanzlem**, ředitelem Stavební správy západ

Adresa pro doručování:

Správa železnic, státní organizace
 Stavební správa západ, Sokolovská 1955/278, Praha 9, PSČ 190 00

(dále jen „stavebník“)

1. Vlastník prohlašuje, že je vlastníkem pozemku p.č. 463/83 v k.ú. Březno u Mladé Boleslavi, obec Březno zapsaný na LV č. 558 u Katastrálního úřadu pro Středočeský kraj, Katastrální pracoviště Mladá Boleslav (dále jen „pozemky“).
2. Stavebník je investorem veřejně prospěšné stavby dráhy o názvu „Výstavba PZS přejezdu P4646 v km 24,300 trati Mladá Boleslav hl.n. – Stará Paka“ (dále jen „stavba dráhy“), jejíž realizace se předpokládá v termínu od 03/2021 do 12/2022. Stavebník uvede vlastníka jako účastníka řízení o povolení stavby dráhy.
3. Způsob využití jednotlivých pozemků:

Parc.číslo	Název stavebního objektu	Označení záboru	Výměra záboru
463/83	PZS přejezdu P4646 v km 24,300	dočasný	cca 5m2

Na výše uvedeném pozemku p.č. 463/83 v k.ú. Březno u Mladé Boleslavi budou terénní úpravy související s odvodněním železničního přejezdu P4646 pro účely jeho zabezpečení. (dle uvedení v tabulce). Po skončení prací bude pozemek uveden do řádného stavu (dále jen „stavba“).

4. Vlastník prohlašuje, že byl seznámen stavebníkem s rozsahem a druhem užití jím vlastněného pozemku předmětné stavby. Zákres předpokládané části pozemku do katastrální mapy tvoří přílohu tohoto souhlasu a vlastník s ním byl seznámen.
5. Vlastník prohlašuje, že na vyzvání stavebníka/zhotovitele stavby poskytne součinnost k uzavření nájemní smlouvy se zhotovitelem stavby před započatím stavebních prací.

6. U pozemku tvořící součást zemědělského půdního fondu nebo pozemku určených k plnění funkcí lesa, dává tímto vlastník souhlas s odnětím předmětného pozemku nebo jeho dotčené části ze zemědělského půdního fondu nebo lesního půdního fondu, bude-li takového odnětí pro potřeby zhotovení předmětné stavby dráhy zapotřebí.
7. Vlastník a stavebník si předají pozemek předávacím protokolem v rámci předávání staveniště zhotoviteli stavby, ve kterém se označí případné zjištěné závady eventuálně jiné skutečnosti týkající se předávané nemovitosti, ještě před započatím stavebních prací.
8. Vlastník požaduje, aby v případě, že stavba nebude z jakýchkoliv důvodů realizována, nebo pokud nebude pozemek stavbou dotčen, nebyl tento souhlas předkládán ve správním řízení.
9. Souhlas je vyhotoven ve třech stejnopisech, z nichž stavebník obdrží dva stejnopisy a vlastník jeden stejnopis.
10. Tento souhlas je projevem skutečné a pravé vůle vlastníka nebyl vydán v tísní, za nápadně nevýhodných podmínek či v omylu.

Přílohy č. 1 – Koordinační polohopisná situace žel. přejezd P4646

Vlastník:

V Praze dne 16.10.2020

Hanzalová

Hanzalová Lenka Ing. Ph.D.

Převzal:

V Plzni dne 13.10.2020

Irena Hrnčířová

Ing. Hrnčířová Irena

jednatel společnosti KTA technika s.r.o.



-2-

KTA technika, s.r.o.
Klatovská 100
301 00 Plzeň
IČ: 02618911
DIČ: CZ62618911
ústředna: 378 023 411

zast. Březno u Mladé Boleslavi
Průběh železnice
evid. m. 24,306
Průběh železnice
evid. m. 24,300

7m prolak, PE 50
7m prolak, PE 110

47/1



7m prolak, PE 110
7m prolak, PE 50

km 24,24b

km 24,23b

LEGENDA:


- Nová kabelová trasa zabezpečovacího zařízení
- Stavební úpravy v rámci rekonstrukce přejezdu
- Plánovaný zásah do pozemku
- Hranice pozemku Správy železnic

Souhlas vlastníka pozemku p.č. 463/83 s navrhovaným stavebním záměrem.

V *PRAKÉ* Dne: *16. 10. 2020*

Podpis vlastníka: *Hauselova*

Změna:	Název změny:	Datum:	Provedl:	Podpis:

Autorizovaný projekt:		Vedoucí projektu		Technický projektant		Dokladový projektant		Projektční kancelář:	
Ing. Josef Hmčič		Ing. Josef Hmčič		Ing. Vladimír Košan		Romana Lněničková		 Klatovská třída 883/100, 301 00 Píseň	
Kraj: Středočeský		Správa železnic, státní organizace		Stavební úřad: DÚ Praha		Diážděná 1003/7, PSČ 110 00, Praha 1 - Nové Město		Dí: CZ-62618911	
Objednatel:		Dlážděná 1003/7, PSČ 110 00, Praha 1 - Nové Město						tel.: 378 023 411	
Název stavby:								e-mail: kta@katechnika.cz	
Výstavba PZS přejezdu P4642 v km 22,145 trati Mladá								www: www.katechnika.cz	
Boleslav hl.n. - Stará Paka								ID datové schránky: fw3g5gh	
PS 21-01-31 - PZZ přejezdu P4646 v km 24,300								Číslo zakázky	
Polohopisná situace pozemku p.č. 463/83								Datum	
								Účel	
								Měřítko	
								Číslo výkresu	
								Z20-033	
								10/2020	
								DUSP	
								1:500	
								463/83	